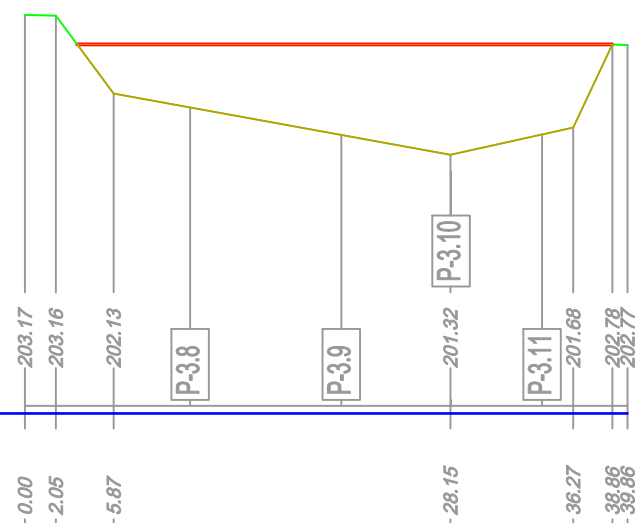


P-3.1  
STAW nr.3  
1:100/500

Fn=29m²

Rzedne terenu  
198 m n.p.m.

Odleglosci

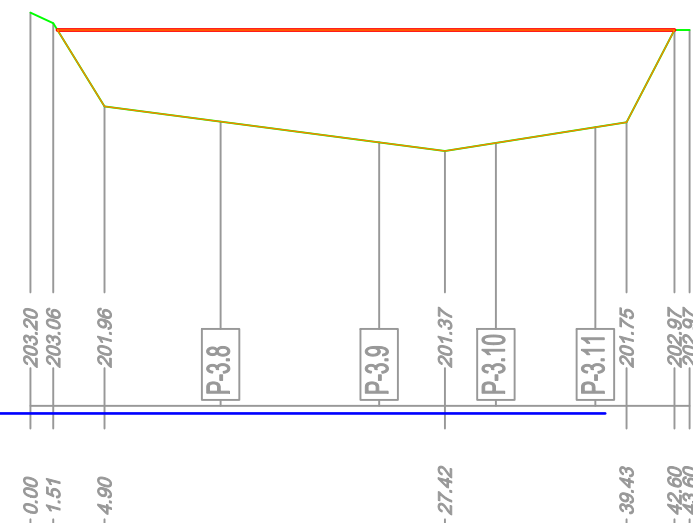


P-3.2  
STAW nr.3  
1:100/500

Fn=41,8m²

Rzedne terenu  
198 m n.p.m.

Odleglosci

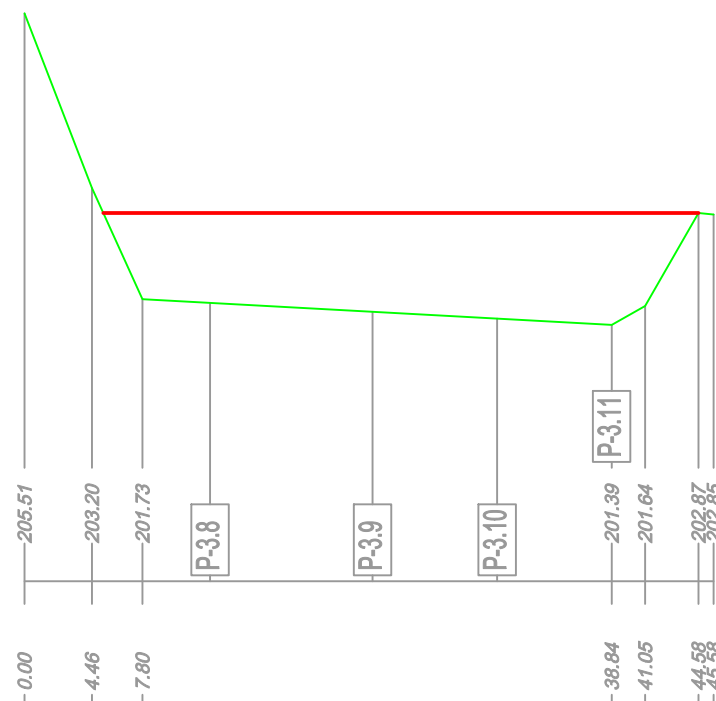


P-3.3  
STAW nr.3  
1:100/500

Fn=39,6m²

Rzedne terenu  
198 m n.p.m.

Odleglosci

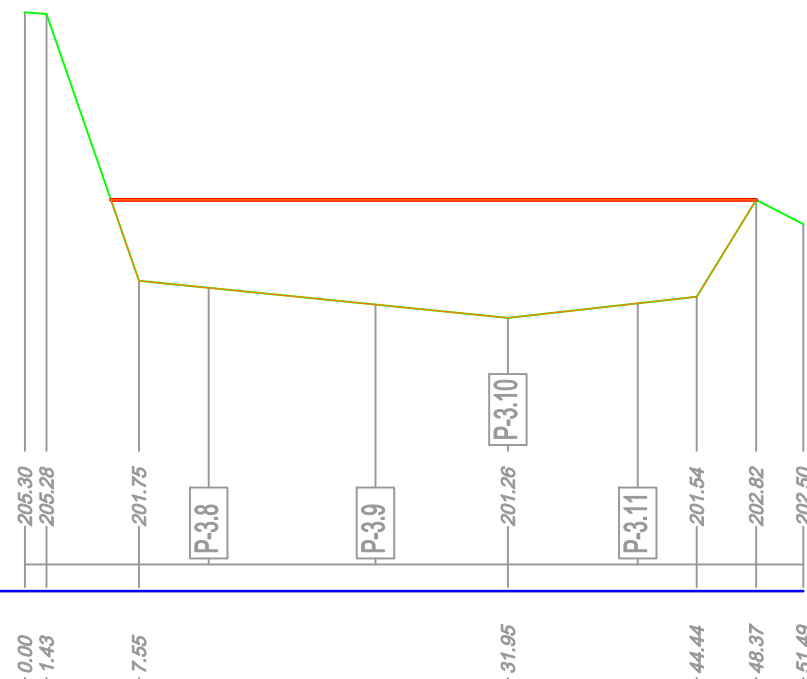


P-3.4  
STAW nr.3  
1:100/500

Fn=44,9m²

Rzedne terenu  
198 m n.p.m.

Odleglosci



LEGENDA

Fn - powierzchnia nasypu  
BL - brzeg lewy  
BP - brzeg prawy

0	07.2023 r.	Wydanie pierwotne rysunku.	
Nr rew.	Data	Opis zmian	
Inwestor:			
GMINA WOJNICZ ul. Rynek 1 32-830 Wojnicz			
Biuro projektowe:			
MGBI Barbara Iskra Strumiany 190 32-002 Węgrzce Wielkie		 INŻYNIERIA ŚRODOWISKA	
Inwestycja:			
"Zagospodarowanie terenu parku miejskiego w Wojniczu"			
Imię i nazwisko		Nr uprawnień	Podpis
Opracowali:			
mgr inż. Barbara Iskra		MAP/0182/PWOK/04	
mgr inż. Dominika Kosek		-	
Nazwa rysunku:			
Przekroje poprzeczne stawu nr 3 - arkusz 1 (P-3.1 - P-3.4)			
Stadium:		Branża:	Nr rysunku:
OWP		hydrotechniczna	OWP-H-14
Skala:	Data:	Format:	Str:
1:100/500	07.2023 r.	A3	